



Corbel

L'origine du nom de Corbel proviendrait du site même de la commune, perché, et dont l'accès ne peut se faire que par des routes en encorbellement. Géologiquement à cheval sur le Jura et les Alpes, la commune se compose de 2 unités bien distinctes : le vallon du Gringalet regroupant le Chef lieu et 7 hameaux et le plateau des Egaux suspendu au dessus de la vallée de Chartreuse.

Malgré l'abondance des précipitations et son caractère verdoyant, la commune de Corbel apparaît pauvre en eau, car c'est une eau qui ruisselle rapidement pour aller alimenter le Guiers Vif.

L'alimentation en eau

Une multitude de hameaux s'égrènent sur les versants, car l'homme s'est installé près de l'eau. Cette eau peu présente apparaît sous forme de sources, assez nombreuses mais au débit souvent faible et qui tarit en période de sécheresse.

Avant l'arrivée de l'eau courante en 1989, chaque maison isolée, ou chaque hameau comprend donc un bassin en pierre taillée, souvent ouvragé, point d'eau pour la maison et abreuvoir pour les bêtes.



Fontaine au hameau des Gants, photo C. Maurel

Sur les 18 bassins recensés sur la commune, aucun n'est couvert. Dans le hameau, ce bassin se trouve au centre d'une cour entre la maison d'habitation et la grange.

Le four à pain

Le four à pain est lui aussi bâti à l'écart des fermes, près de la fontaine. Le four appartient à la communauté du hameau. Aujourd'hui, il sert toujours pour les fêtes.



Four à pain des Gants, photo S. Perche


L'architecture cartusienne

Comme l'ensemble de la Chartreuse, Corbel présente un habitat dissocié. Chaque exploitation comporte 2 bâtiments, d'aspect et d'usage différents: le logis des hommes et l'écurie grange.

L'un et l'autre de ces bâtiments, comme le four à pain, sont à l'origine couverts d'essendoles.

(Essendoles : bardeaux en bois de sapin ou épicéa, cloués...) Ce type de couverture, maintenant très rare a été supplanté par la tôle, l'ardoise et la tuile depuis l'ouverture des routes.

Il y a encore peu de temps, les volets n'existaient pas sur les habitations de Corbel, chose tout à fait remarquable dans le massif.




Vallée des Entremonts

Sentier des fontaines Corbel



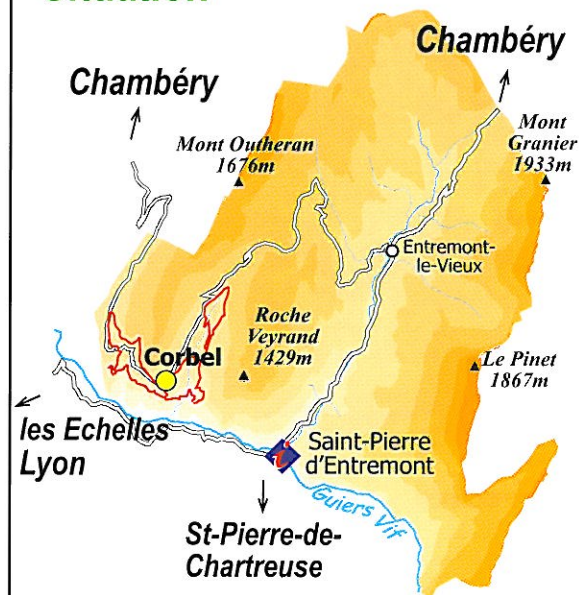
Thème : patrimoine cartusien

| | |
|-----------------------------|-----------------------------------|
| Distance des boucles | : 7 et 6 km |
| Dénivelé | : 340 et 243 m |
| Durée des parcours | : 2h30 et 2h |
| Niveau de difficulté | : moyen |
| Type de sentier | : moyenne montagne |
| IGN | : TOP25 3333 OT "Chartreuse Nord" |



Chef lieu de Corbel, photo APST

Situation



Départ : Parking du Chef lieu de Corbel.

Patrimoine : fours, fontaines et bassins. Architecture cartusienne.

Se restaurer : Auberge du Thimelet au Chef lieu.

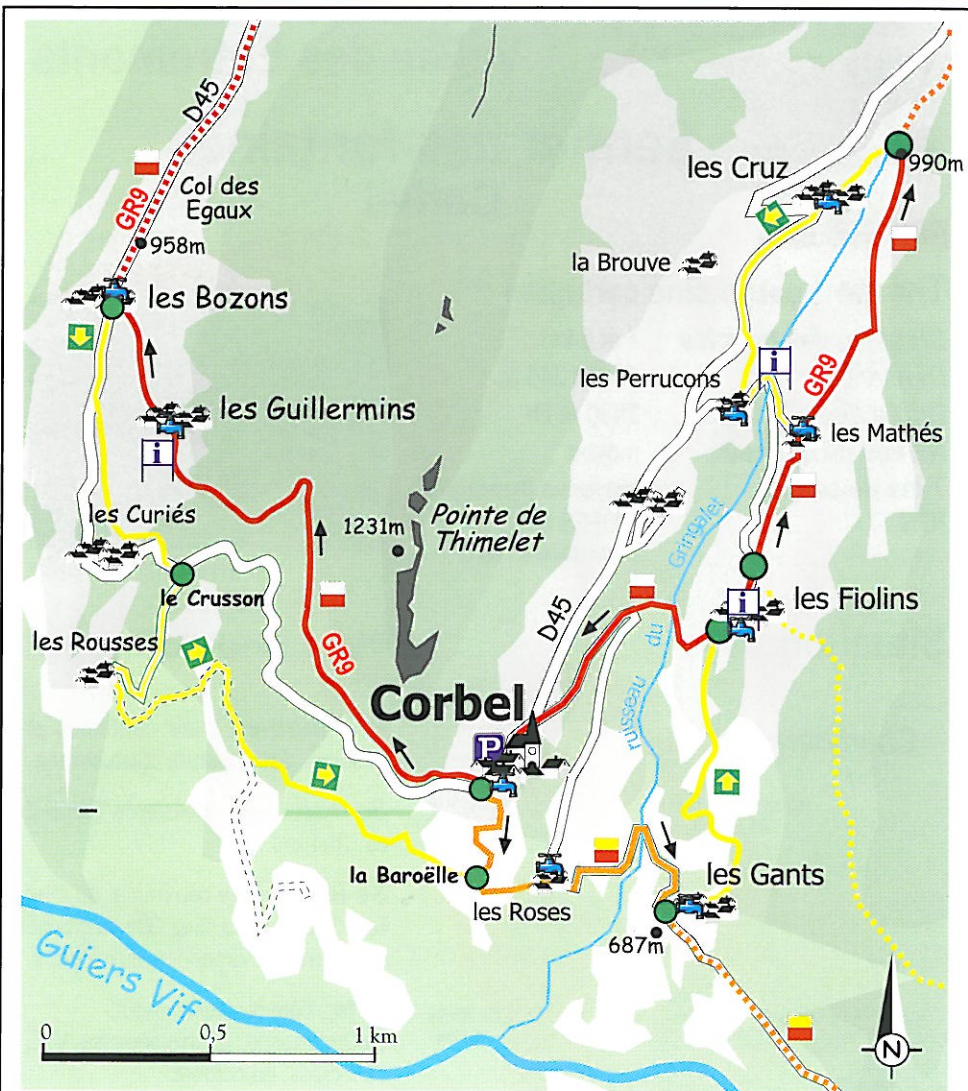
Se loger : Gîte communal du chef lieu. Gîte rural aux Cruz. Gîte de groupe et centre de vacances aux Egaux.

Fête : Fête du four en Août.
La Cartusienne : course pédestre, VTT, cani-cross, en octobre.

Le sentier traverse des pâtures. Refermez les clôtures après votre passage.



Office de tourisme de la vallée des Entremonts tel. 04 79 65 81 90



Légende

- sentier de petite randonnée
- Tour de Chartreuse
- GR9
- sentier non balisé
- routes
- poteau directionnel
- hameau
- parking de départ
- panneau thématique
- point d'eau

Itinéraire et balisage

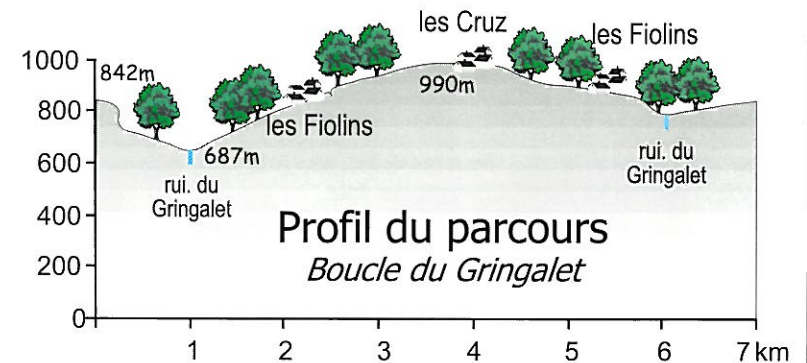


Boucle du Gringalet :

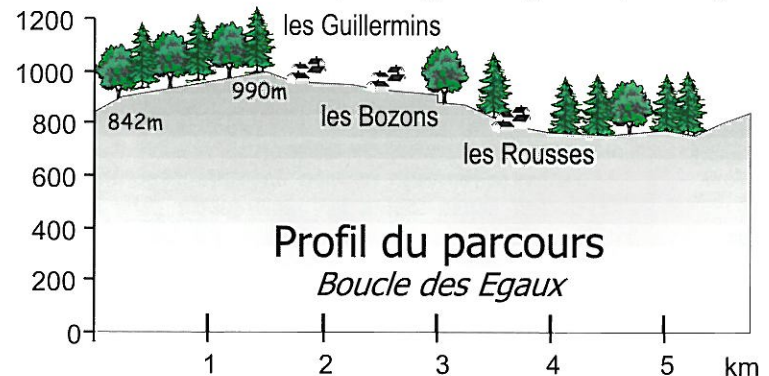
Peu avant l'église, descendre les escaliers, itinéraire du Tour de Chartreuse pour rejoindre le cimetière. Là, un chemin descend pour rejoindre le hameau des Roses par la Baroëlle. La route vous conduit jusqu'au hameau suivant : les Gants. Quittez ici le Tour de Chartreuse pour monter en direction des Fiolins. Peu avant ce hameau vous rattrapez le tracé du GR9 qu'il faut suivre jusqu'au hameau des Cruz. Pour le retour traversez le hameau des Cruz, suivez le balisage jaune jusqu'aux Fiolins, en passant par la route, puis les Perrucons et les Mathés. Reprendre alors le GR9 qui descend jusqu'au ruisseau du Gringalet puis remonte à Corbel par la route.

Boucle des Egaux :

Depuis le four à pain du chef lieu, empruntez le GR9 en direction des Guillermains . La montée dans la forêt vous permet de rejoindre le plateau des Egaux. Arrivé sur la grand'route aux Bozons, quittez le GR9 pour prendre la route à gauche, et suivre le balisage jaune . Au bassin, prendre le chemin à gauche qui mène aux Curiés. Après ce hameau, le circuit quitte le plateau pour descendre dans la forêt (les Rousses). Depuis les Rousses, suivre le large chemin à gauche sur 700m puis prendre un petit sentier pour rejoindre La Baroëlle puis le chef lieu. La montée terminale est raide mais l'auberge est là pour vous rafraîchir.



Profil du parcours
Boucle du Gringalet



Profil du parcours
Boucle des Egaux